



Teil B - schriftlicher Teil (Auszug)

(nachfolgende Ausführungen gelten nur als nachrichtlicher Auszug aus Teil B des Bebauungsplanes (textlicher Einzelplan, bei Widersprüchen und in Zweifelsfällen gelten die Ausführungen von Teil B - separater Textteil).

Rechtliche Grundlagen:

- für Planungsrecht
a) Baugesetzbuch (BauGB) in der Fassung der Bekanntmachung vom 03. November 2017 (BGBl. I Seite 3634), geändert am 27. März 2020 (BGBl. I S. 587) und am 08. August 2020 (BGBl. I S. 1728).
b) Verordnung über die bauliche Nutzung der Grundstücke (BauNutzungsverordnung - BauNVO) in der Fassung der Bekanntmachung vom 23. Januar 1990 (BGBl. I S. 132), zuletzt geändert am 04. Mai 2017 (BGBl. I S. 1057).
c) Verordnung über die Ausarbeitung der Bauleitpläne und die Darstellung des Planinhaltes (Planzeichenverordnung - PlanZV) in der Fassung der Bekanntmachung vom 18. Dezember 1990 (BGBl. I. 1991 S. 58), zuletzt geändert am 04. Mai 2017 (BGBl. I S. 1057).

- für örtliche Bauvorschriften
a) Gesetz über die Bauordnung des Landes Baden-Württemberg (LBO) in der Fassung der Bekanntmachung vom 05. März 2010 (GBl. S.357, ber. S.416), zuletzt geändert am 18. Juli 2019 (GBl. S. 313).
b) § 4 der Gemeindeordnung für Baden-Württemberg (GemO) in der Fassung vom 24.07.2000 (GBl. S. 582, ber. S. 698), zuletzt geändert am 23.02.2017 (GBl., Seite 99, 100).

Art und Maß der baulichen Nutzung § 9 Abs. 1 Nr. 1 BauGB, § 16 BauNVO

Im einzelnen gelten die Ausführungen der textlichen Festsetzungen.
Geschossflächenzahl - GFZ, Geschossfläche - GF, Baumassenzahl - BMZ, Baumasse - BM, Grundflächenzahl - GRZ, Grundfläche - GR, Zahl der Vollgeschosse - I, V

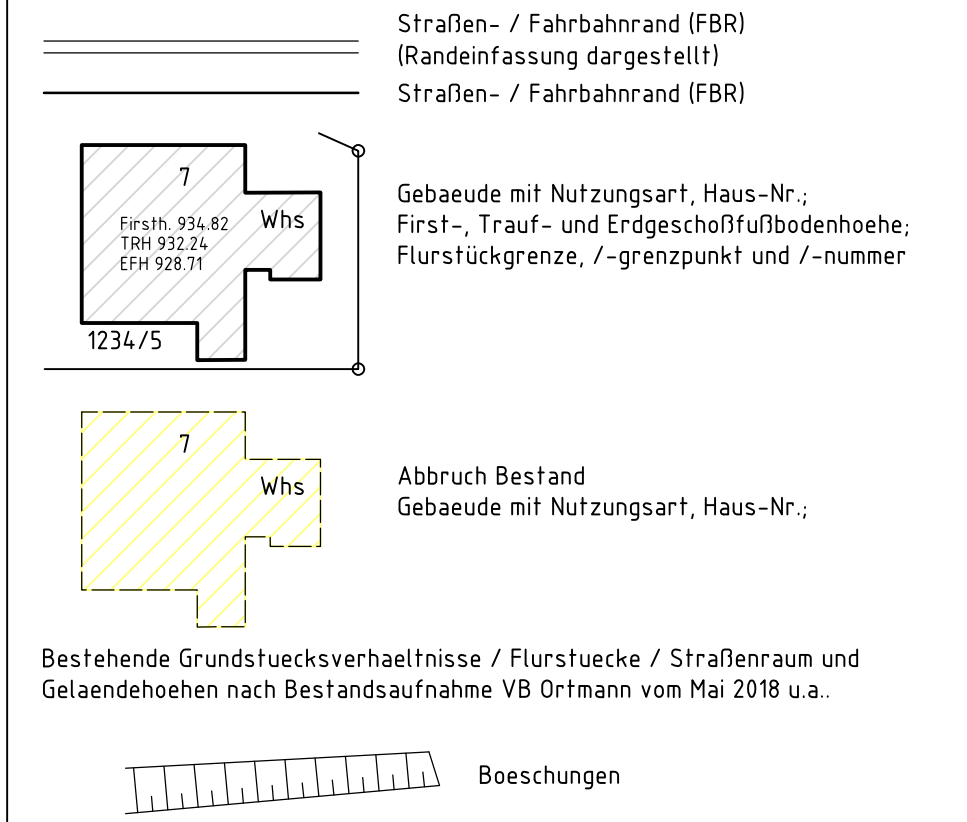
Table with columns: Art der Nutzung, Zahl der Vollgeschosse max. Wandhöhe ab EFH, max. Firsthöhe ab EFH, max. Grundflächenzahl, Bauweise, Dachform, Dachneigung, Sondergebiet (SO) für Lebensmittelmarkt, Nutzungseinheit, SO, WH, FH, a, FD, SD, DN

Dachform: Sonderdachform (SondD)
Höhe baulicher Anlagen in m+NN ueber einem Bezugspunkt (TH= Traufhöhe / FH= Firsthöhe / WH=Wandhöhe / OK= Oberkante)
Festsetzung der Erdgeschoß-Rohfußboden-Höhe (EFH) in m+NN
\*) EFH als Bezugsniveau +/- 30cm

Größe des Geltungsbereiches: 0,62 ha
Im einzelnen gelten die Ausführungen der textlichen Festsetzungen.

Legende zum Bestand

Die Legende ist für Maßstab 1:500 vorbereitet; bei anderen Maßstäben sind Abweichungen im Größenverhältnis, der Schriftfarben/Farben und Strichstärken möglich.



Planzeichenerläuterungen zum Bebauungsplan Zeichnerische Festsetzungen

Die Legende ist für Maßstab 1:500 vorbereitet; bei anderen Maßstäben sind Abweichungen im Größenverhältnis, der Schriftfarben/Farben und Strichstärken möglich.

Art der baulichen Nutzung § 9 Abs. 1 Nr. 1 des BauGB, §§ 1 bis 11 der BauNVO

SO Sondergebiete (§ 1 Abs. 2 Nr. 11 BauNVO)

Bauweis, Baulinien, Baugrenzen (§ 9 Abs. 1 Nr. 2 BauGB, §§ 22 und 23 BauNVO)

Baugrenze

Verkehrsflächen (Vkf) (§ 9 Abs. 1 Nr. 11 und Abs. 6 BauGB)

Strassenverkehrsflächen

oeffentl. Strasse Gehweg Verkehrsflächen besonderer Zweckbestimmung

Ein- bzw. Ausfahrten und Anschluss anderer Flächen an die Verkehrsflächen

Einfahrtbereich

Grünflächen (§ 9 Abs 1 Nr. 15 und Abs 6 BauGB)

oeffentl. Grünflächen private Grünflächen

Sonstige Planzeichen nach Nr. 15 PlanZV

Umgrenzungen von Flächen fuer nebenanlagen, Stellplaetze, Garagen und Gemeinschaftsanlagen (§9 Abs. 1 Nr. 4 und 22 BauGB)

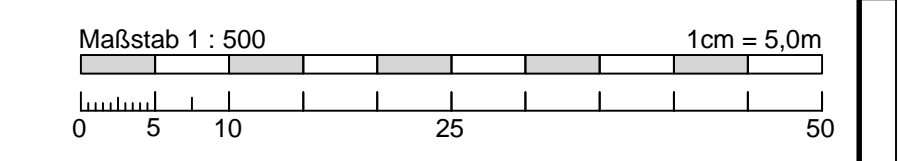
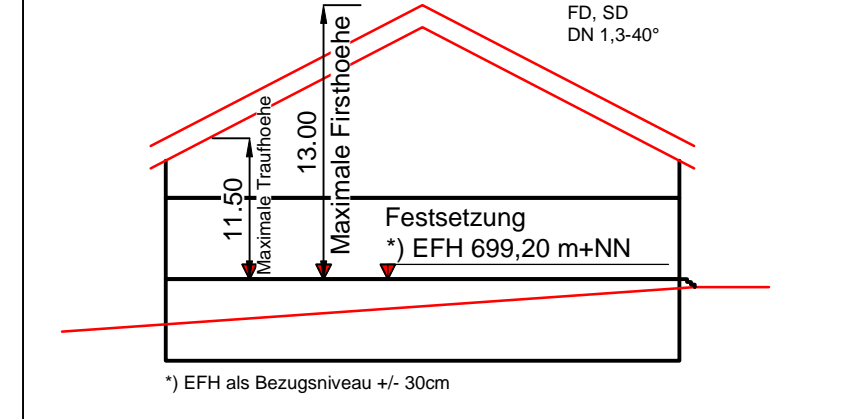
Mit Geh-, Fahr- und Leitungsrechten zu belastende Fläche (§ 9 Abs. 1 Nr. 21 und Abs. 6 BauGB)

Umgrenzung der Flächen, die von der Bebauung freizuhalten sind. (§ 9 Abs. 1 Nr. 23 und Abs. 6 BauGB)

Grenze des raemlichen Geltungsbereichs des Bebauungsplans (§ 9 Abs. 7 BauGB)



Systemskizze



Änderungsvermerke table with columns for change type and date. Below it is a table for the Bezugs-systeme with columns for x, y, and description.

Official stamp and information for the 'Bebauungsplan "Sondergebiet Lebensmittelmarkt Beim Kalkwerk"'. Includes the logo of 'Planungsbüro Hermle Ingenieure für Bau und Umwelt', the name 'Gemeinde Brigachtal', 'Schwarzwald-Baar-Kreis', and the date '20.07.2021'.

Bebauungsplan "Sondergebiet Lebensmittelmarkt Beim Kalkwerk"
Gemeinde Brigachtal
Landkreis Schwarzwald-Baar-Kreis
Satzung